

COMUNE DI CERVETERI

PROVINCIA DI ROMA

REALIZZAZIONE NUOVO CIMITERO COMUNALE

" ALLEGATO n° 4 bis "

Oggetto:

STUDIO di INQUADRAMENTO URBANISTICO

IL SINDACO:

IL PROGETTISTA:

Ing. Gallone Gaetano



DATA:

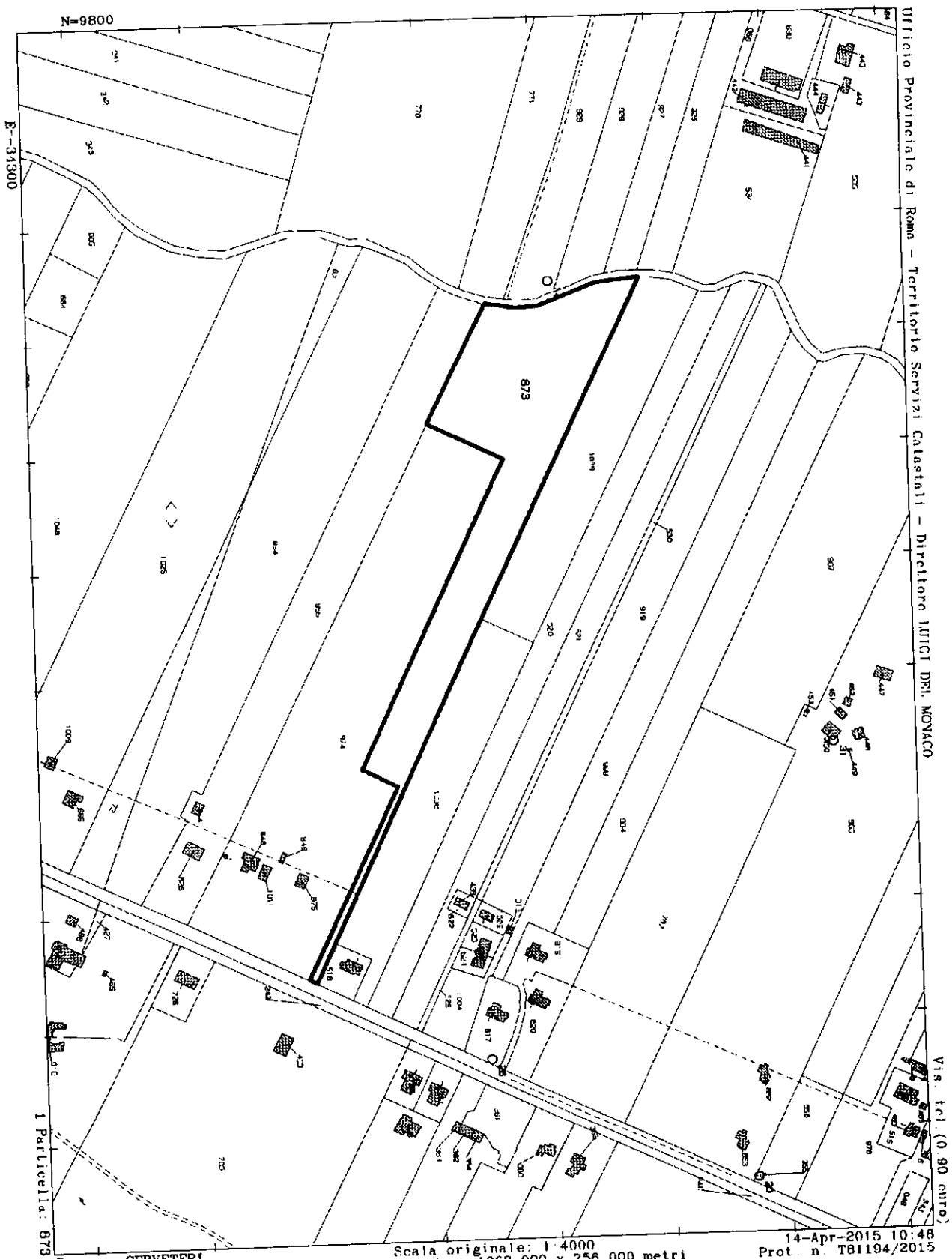
Studio di Inquadramento Urbanistico

Descrizione e ubicazione:

Il suolo destinato alla realizzazione del nuovo cimitero comunale è ubicato in via Fosso di Centocorvi in un'area libera di mq 30.000, meglio distinta in catasto al foglio 10 particella 873 del Comune di Cerveteri (vedi planimetrie di seguito); e dal punto di vista morfologico l'area risulta pianeggiante in ragione della natura dei luoghi, la volontà è di mantenere per quanto possibile un basso effetto di impatto ambientale, il progetto anche a seguito di una specifica indagine sulle più recenti realizzazioni cimiteriali, ha un'organizzazione centrata su nuclei di sepolture ad uso intensivo e da spazi verde. I nuclei sono collegati da un sistema di viabilità interna gerarchizzata fra percorsi a prevalente uso pedonale e percorsi carrabili di normale utilizzazione per i mezzi di servizio.

Le infrastrutture da realizzare sono così riassunte:

servizi igienici e obitorio, ufficio servizi, locali cappelle da 4,8,10 e 16 posti, campo di inumazioni cristiano mussulmano ed ebreo, edicole per fiorai, uffici e per agenzia pompe funebri.



N=9800
E-31300

1 Particella: 873

Comune: CERVETERI
Foglio: 10

Scala originale: 1:4000
Dimensione cornice: 1068.000 x 756.000 metri

14-Apr-2015 10:48
Prot. n. TB1194/2015

VIA. LCI (0.90 AUTO)



Google earth

42.912355, 12.21774, 1m3 elev 36 ft at 2.25 m

© 2003

Via Furbra a Sasso

Via Rosso di Ghiocoin

Via Bellisotolto

Via Furbra a Sasso

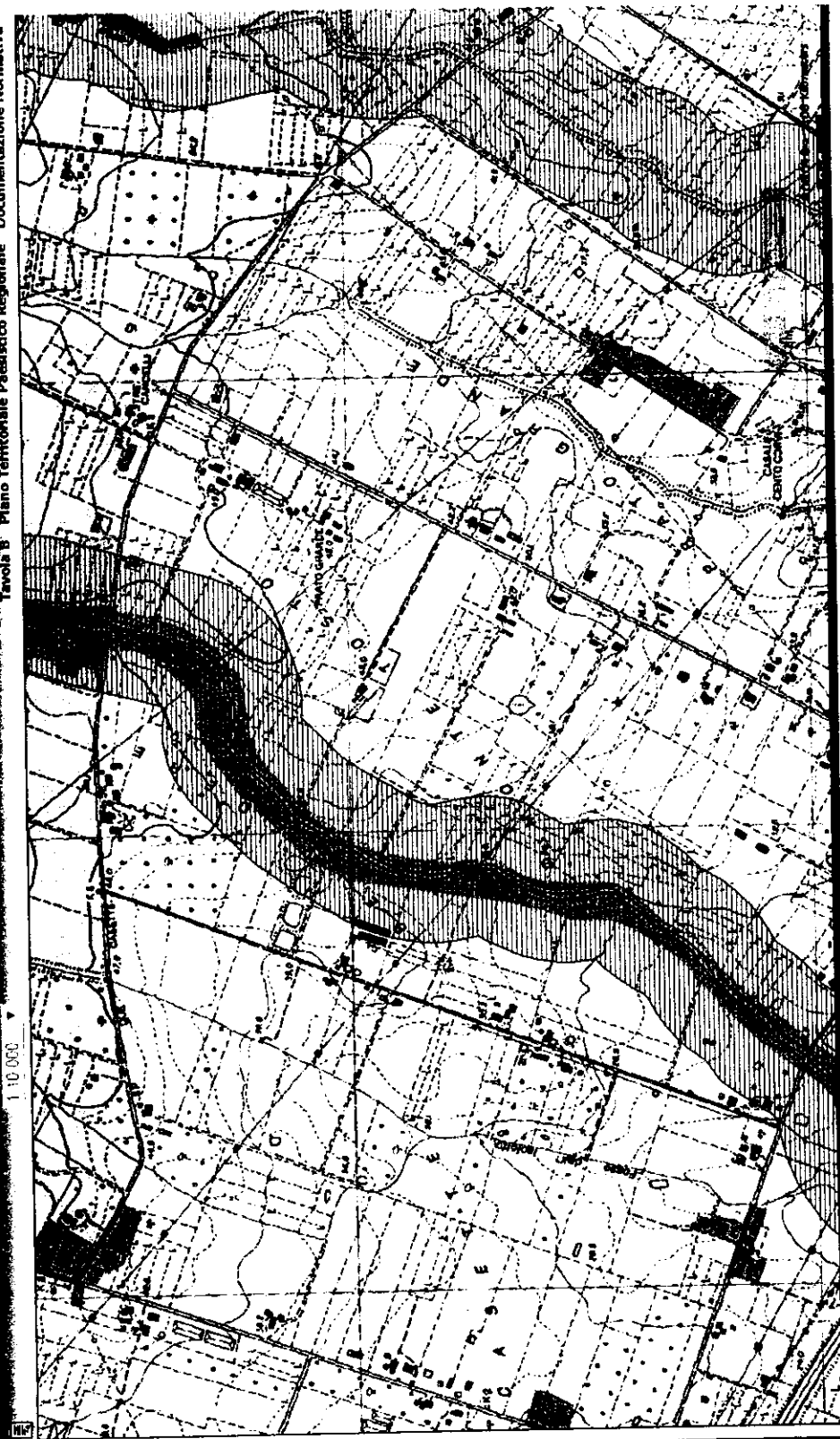
Image © 2005 DigitalGlobe



Google earth

42°01'22.00"N 13°29'38.00"E 36 m alt. 225 km

©2005



1:10.000



Contenuti

Funzionalità

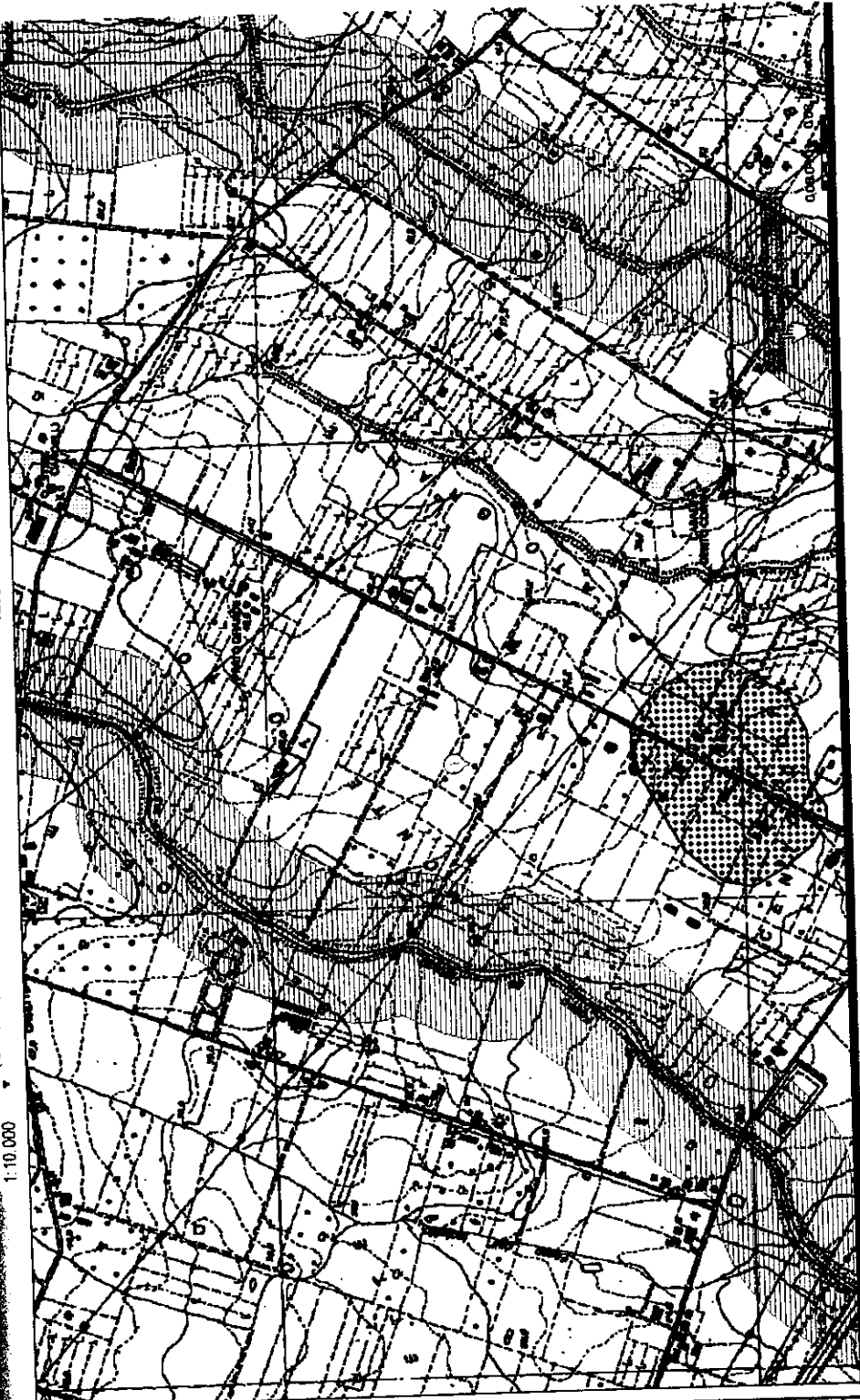
Risultati

<input type="checkbox"/> Risultati		
Paesaggi	Paesaggio Agrario di Valore	
Vincoli dichiarativi	Nessuno	
Vincoli ricognitivi	Nessuno	

Navigazione



1:10.000



Contentuti

Funzionalità

Risultati

☒ Risultati

Lazio comuni 345

OBJECTID 12058029

Cod. ISTAT 058

Cod. Provincia Cerveteri

Comune 029

Cod. Comune 12

Cod. Regione 13435.932697

Area Ha

sde.SDEDATA_Laz_com.area 0

sde.SDEDATA_Laz_com.len 0

Shape.area 134359326.971111

Shape.len 74578.825967

☒ Risultati

Navigazione